



INFORME SEMANAL AL 13/07/06

- Evolución de los cultivos al 13/07/06
 - ❖ Precipitaciones
 - ❖ Cosecha Gruesa, Campaña 2005/06 (Algodón, Maíz, Poroto, Soja y Sorgo).
 - ❖ Cosecha Fina, Campaña 2006/07 (Cebada Cervecera, Colza. Lino, Trigo)
- Evolución de la Superficie Cosechada – Resumen
- Avance de la cosecha de Maíz, 2005/06
- Avance de la cosecha de Soja, 2005/06
- Avance de la cosecha de Sorgo, 2005/06
- Avance de la siembra de Cebada Cervecera, 2006/07
- Avance de la siembra de Trigo, 2006/07
- Área sembrada de granos y algodón, 1996/97-2005/06
- Volúmenes de producción de granos y algodón, 1996/97-2005/06
- Producción de cultivos en la República Argentina, 2005/06
- Humedad del suelo y aspectos del cultivo
- Registros pluviométricos semanales entre el 05/07/06 y el 11/07/06
- Mapa de Precipitaciones

SECRETARIA DE AGRICULTURA, GANADERÍA, PESCA Y ALIMENTOS

Dirección de Coordinación de Delegaciones

PRECIPITACIONES (del 5/7 al 11/7)

El partido de Patagones, en el extremo sur de **Buenos Aires**, se vió beneficiado con precipitaciones de 20-70 mm, en tanto que el resto de la zona, en cambio, solamente recibió 2-11.6 mm. En los demás partidos los registros fueron de cobertura irregular y milimetrajés poco significativos: 1-15 mm en el sudoeste, 2.5-9 mm en el sudeste, 4-18 mm en la zona Mar y Sierras, 1-10 mm en el norte provincial, y 1-6 mm en el centro.

Córdoba solamente informó 1-2 mm en unas pocas localidades de Unión y Marcos Juárez.

La información recibida desde **Entre Ríos**, comprende la mitad sur de la provincia; los valores oscilan entre 1 y 32 mm.

En **La Pampa**, hubo algunas lluvias que alcanzaron los 1-4 mm en el norte y 3-13 mm en el sur.

Igualmente escasas fueron las precipitaciones en **Santa Fe**, que se ubicaron entre los 2-25 mm.

En el NEA, llovieron 2-49 mm en **Corrientes**.

EVOLUCION DE LOS CULTIVOS AL 13/07/06

COSECHA GRUESA – CAMPAÑA 2005/06

Algodón

La cosecha de este cultivo entra en sus instancias finales. Condiciones de temperatura y humedad elevadas permitieron rebrotes tardíos. En el **Chaco** se observan rastros sin picar.

Maíz

Buenos Aires

Prosiguió la cosecha en las delegaciones Bolívar, Salliqueló y Tres Arroyos, donde restan levantar escasos lotes.

En la delegación Bahía Blanca, aún se encuentran en pie aproximadamente 200 ha, las que se estiman se cosecharán en cuanto el grano alcance la humedad adecuada de almacenaje.

Córdoba

En la delegación San Francisco, sólo se pudieron cosechar algunos lotes aislados ya que los días se presentaron nublados y con neblinas que impidieron la pérdida de humedad de los granos, los que aún presentan un valor de entre 16 y 18%.

Santa Fe

Durante la semana finalizó la cosecha en la delegación Rafaela, alcanzándose un rinde promedio de 55 qq/ha. En la delegación Avellaneda, prosiguió lentamente la trilla del maíz tardío, con valores de rendimientos bajos en general. En algunos departamentos se están registrando pérdidas de lotes que por su estado están siendo pastoreados o utilizados como reserva forrajera.

Poroto

Finalizó la cosecha de poroto negro y de otros tipos en **Jujuy**. A nivel nacional, y tomando a las variedades en su conjunto, el porcentaje cosechado alcanza 68%.

Soja

En el **Chaco**, aún resta recolectar el 3% de la superficie de soja de segunda implantación. Los rindes, si bien son variables, se consideran buenos. La mayor parte de la producción se almacena en los propios establecimientos.

Sorgo

Con la cosecha de los últimos lotes en la delegación Salliqueló, se da por concluida la misma en toda la provincia de **Buenos Aires**, siendo la productividad unitaria promedio de 51 qq/ha.

En la delegación Avellaneda, en la provincia de **Santa Fe**, la cosecha prosiguió en forma lenta en la mayoría de las zonas, con pobres rendimientos en general, y un valor promedio de 35 qq/ha.

COSECHA FINA – CAMPAÑA 2006/07

Cebada Cervecera

Durante la semana, se iniciaron las labores de implantación en la delegación Pigüé, en tanto que prosiguieron en el norte de la provincia de **Buenos Aires** y en la delegación Tres Arroyos. Aun no ha comenzado la siembra en las delegaciones Tandil y Salliqueló.

Prosiguió la siembra en la delegación Laboulaye, provincia de **Córdoba**, a pesar de la escasa humedad superficial.

Se inició la implantación de unos pocos lotes, en el ámbito de la delegación Santa Rosa, en la provincia de **La Pampa**.

En el departamento Gral. López, en la provincia de **Santa Fe**, se lleva sembrada más de la mitad de la superficie final estimada, aprovechando aquellos lotes que poseen una buena humedad superficial. En la delegación Casilda, los lotes presentan un color verde intenso, indicando una muy buena respuesta a la fertilización realizada durante la siembra y ausencia de enfermedades foliares. El cultivo presenta entre cuatro a cinco hojas desplegadas, próximo a ingresar en la etapa de macollaje.

Colza

En Tandil, como consecuencia de las lluvias generalizadas, los cuadros sembrados con esta oleaginosa se han recuperado; el cultivo transita la etapa de plántula-roseta, con humedad adecuada. En tanto, en Bahía Blanca, los lotes evolucionan sin inconvenientes en la zona de riego; se estima que si las condiciones de humedad mejoran, en la zona de secano la intención de siembra aumentaría.

En Villa María, los lotes implantados presentan buen aspecto; mientras que en Laboulaye, el estado del cultivo es regular debido a la falta de precipitaciones.

En Cañada de Gómez, la emergencia de las sementeras se desarrolla normalmente.

Lino

En Avellaneda, concluyeron las labores de siembra. La superficie implantada superó levemente a la campaña pasada.

En Rafaela, la adecuada humedad del suelo favorece la emergencia de las plántulas. Los escasos lotes sembrados con este cultivo, se ubican principalmente en el departamento Las Colonias.

Trigo

El porcentaje sembrado a nivel nacional alcanza el 71% de la última estimación (5.6 millones de hectáreas). La ausencia de lluvias importantes en grandes áreas productivas, incrementa la incertidumbre respecto al área final a lograrse.

Buenos Aires

En la delegación Bahía Blanca, se espera, tras las últimas lluvias registradas, la finalización de la siembra, así como también la incorporación de superficie que se había desistido de sembrar por falta de humedad.

En las delegaciones Junín y Pergamino, el avance de la siembra fue importante luego de las precipitaciones que permitieron recomponer la humedad edáfica. Los lotes emergidos no presentan inconvenientes.

En la delegación Lincoln, los ciclos largos sembrados a fines de mayo y principios de junio ya se encuentran en etapa de macollaje, en tanto que los intermedios presentan 1 ó 2 hojas. Todos se observan en buen estado.

En la delegación Pehuajó, los cultivos presentan un mejor estado en el partido de Carlos Casares, en tanto que del centro de Pehuajó al oeste, donde la frecuencia e intensidad de las lluvias fue menor, la situación cambia drásticamente, observándose plantas de muy escaso porte.

En el ámbito de la delegación Veinticinco de Mayo, comenzó la siembra de las variedades de ciclo intermedio. Se observan los lotes de ciclo largo comenzando a emerger en buen estado.

En la delegación Tandil, las sementeras presentan un estado óptimo ya que disponen de buena humedad en el perfil del suelo, a lo que se suman días con elevada humedad ambiente y temperatura alta para la época.

En las delegaciones Tres Arroyos, Pigüé y Salliqueló, la siembra prosigue a ritmo lento, a la espera de lluvias de magnitud para asegurar un buen nacimiento.

Córdoba

En las delegaciones Laboulaye y San Francisco, prosiguieron las tareas de implantación a pesar de la escasa humedad superficial. En lotes ubicados en el departamento Colón, se detectaron intensos ataques de pulgones provocando, en algunos casos, el amarillamiento de las plantas. Los lotes sembrados temprano se encuentran en la etapa de encañazón.

En Villa María, la falta de lluvias está desalentando la siembra de las variedades de ciclo corto. Los trigos de siembra temprana están iniciando la etapa de macollaje. Los lotes del departamento Santa María son los más comprometidos por falta de humedad.

En la delegación Marcos Juárez, el cultivo presenta un muy buen nacimiento y se encuentra entre las etapas de emergencia y macollaje. La humedad del perfil es buena, siendo moderadamente escasa en los primeros 10 cm, siendo el sur del departamento Unión el que presenta menos humedad. Si bien aún se observa presencia de pulgones, los niveles de población son bajos y con daños menores.

La Pampa

Comenzaron las primeras siembras en la delegación Santa Rosa, a pesar de la situación de sequía de los suelos de la zona.

En la delegación Gral. Pico, las labores de siembra se encuentran detenidas debido a las insuficientes condiciones de humedad edáfica. En el sector sudoeste se observan lotes con cobertura y tamaño de plántulas irregulares. En el resto de la región el estado de los cultivos sembrados es bueno a regular.

Santa Fe

Se da por finalizada la implantación en las delegaciones Venado Tuerto y Rafaela. Los cultivos presentan buena uniformidad y stand de plantas. Los lotes más adelantados se encuentran en macollaje.

En la delegación Casilda, ha finalizado la siembra en el departamento Caseros, mientras que aún restan por implantarse algunas zonas en el resto de la región, en donde el contenido de humedad es elevado.

En la delegación Cañada de Gómez, sólo quedan por sembrarse unos muy pocos lotes ubicados en el departamento San Jerónimo. Los ya implantados están emergiendo en forma uniforme y sin mayores problemas.

ESTIMACIONES AGRICOLAS

13/07/06

Si desea alguna aclaración respecto a la información presentada en este informe, puede comunicarse con el (011) 4349-2758/93 o vía e-mail a: prosiip@mecon.gov.ar.

Evolución de la Superficie Cosechada

Semana al 13/07/06

SOJA

Provincia	Campaña				Area cosechada al:	
	04/05	05/06	04/05	05/06	06/07/06	13/07/06
	en %		en ha		en %	
Buenos Aires	100	100	3.249.179	3.654.500	100	100
Córdoba	100	100	3.925.908	4.213.620	100	100
Entre Ríos	100	100	1.239.782	1.290.400	100	100
La Pampa	100	100	183.034	164.150	100	100
Santa Fe	100	100	3.483.587	3.524.320	100	100
Resto del País	95	99	1.857.968	2.070.430	99	99
Total	99	99	13.939.458	14.917.420	99	99

TRIGO

Provincia	Campaña				Area sembrada al:	
	05/06	06/07	05/06	06/07	06/07/06	13/07/06
	en %		en ha		en %	
Buenos Aires	57	59	1.638.583	1.736.400	48	59
Córdoba	71	86	528.391	801.360	85	86
Entre Ríos	45	94	99.077	246.350	92	94
La Pampa	30	11	55.284	32.430	2	11
Santa Fe	97	98	571.701	599.990	90	98
Resto del País	86	98	468.145	572.740	92	98
Total	65	71	3.361.182	3.989.270	63	71

MAIZ

Provincia	Campaña				Area cosechada al:	
	04/05	05/06	04/05	05/06	06/07/06	13/07/06
	en %		en ha		en %	
Buenos Aires	100	99	760.916	590.570	99	99
Córdoba	100	99	860.270	725.380	99	99
Entre Ríos	100	100	236.720	191.950	100	100
La Pampa	100	100	229.100	123.830	100	100
Santa Fe	93	91	338.689	275.650	89	91
Resto del País	87	88	288.327	337.760	84	88
Total	98	96	2.714.022	2.245.140	95	96

AVANCE DE LA COSECHA DE MAIZ
CAMPAÑA: 2005/06(*)

DELEGACION	AREA SEMBRADA							AREA	
		8/6	15/6	22/6	29/6	6/7	13/7	NO COSECHABLE	AREA COSECHADA
Bahía Blanca	4.200	-	-	-	-	-	-	4.000	0
Bolívar	36.800	46	66	76	83	88	95	7.700	27.650
Bragado	71.500	100	100	100	100	100	100	7.800	63.700
Junín	95.800	100	100	100	100	100	100	5.100	90.700
Lincoln	94.000	100	100	100	100	100	100	28.000	66.000
Pehuajó	147.600	100	100	100	100	100	100	22.500	125.100
Pergamino	80.200	100	100	100	100	100	100	9.200	71.000
Pigüé	10.800	50	70	95	100	100	100	5.500	5.300
Salliqueló	90.000	33	57	81	90	94	98	61.500	27.930
Tandil	84.900	97	100	100	100	100	100	38.985	45.920
T.Arroyos	40.500	46	70	78	82	90	96	20.500	19.200
25 de Mayo	54.260	100	100	100	100	100	100	6.190	48.070
BUENOS AIRES	810.560	92	95	97	98	99	99	216.975	590.570
Laboulaye	125.000	100	100	100	100	100	100	63.500	61.500
M. Juárez	202.700	100	100	100	100	100	100	14.300	188.400
Río Cuarto	238.880	87	95	95	96	100	100	24.000	214.880
S. Francisco	214.000	85	87	91	95	95	97	54.000	155.200
Villa María	139.000	100	100	100	100	100	100	33.600	105.400
CORDOBA	919.580	93	96	97	98	99	99	189.400	725.380
Paraná	98.700	100	100	100	100	100	100	5.250	93.450
R. del Tala	109.500	100	100	100	100	100	100	11.000	98.500
ENTRE RIOS	208.200	100	100	100	100	100	100	16.250	191.950
General Pico	162.100	100	100	100	100	100	100	114.200	47.900
Santa Rosa	176.400	90	92	100	100	100	100	100.470	75.930
LA PAMPA	338.500	94	95	100	100	100	100	214.670	123.830
Avellaneda	56.000	16	16	18	19	24	32	17.500	12.320
C. de Gómez	58.500	100	100	100	100	100	100	7.400	51.100
Casilda	45.540	100	100	100	100	100	100	1.880	43.660
Rafaela	122.000	67	80	85	90	96	100	40.000	82.000
V. Tuerto	90.000	100	100	100	100	100	100	3.430	86.570
SANTA FE	372.040	80	84	85	87	89	91	70.210	275.650
CATAMARCA	9.000	25	60	100	100	100	100	2.000	7.000
CORRIENTES	6.550	100	100	100	100	100	100	-	6.550
CHACO	135.100	65	72	82	91	93	93	-	125.640
FORMOSA	24.170	88	95	100	100	100	100	-	24.170
JUJUY	5.700	13	31	33	36	43	46	-	2.620
MISIONES	31.100	73	80	85	89	92	96	12.000	18.340
SALTA	46.000	25	34	37	40	43	48	-	22.080
SAN LUIS	57.000	75	75	80	100	100	100	15.000	42.000
S. ESTERO	76.750	63	66	68	70	78	87	6.800	60.860
TUCUMAN	30.000	68	70	73	75	80	95	-	28.500
TOTAL PAIS	3.070.250	86	90	92	94	95	96	743.305	2.245.140
2004/05	3.403.840	91	92	93	94	96	97	-	-

(*) Cifras Provisorias

Las AREAS están expresadas en hectáreas.

ESTIMACIONES AGRICOLAS

S.A.G.P. y A.

AVANCE DE LA COSECHA DE SOJA
CAMPAÑA: 2005/06 (*)

DELEGACION	AREA							AREA PERDIDA	AREA COSECHADA	
	SEMBRADA	8/6	15/6	22/6	29/6	6/7	13/7			
Bahía Blanca		1.200	100	100	100	100	100	100	-	1.200
Bolívar	1º	213.000	100	100	100	100	100	100	2.000	211.000
	2º	53.500	100	100	100	100	100	100	500	53.000
Bragado	1º	194.250	100	100	100	100	100	100	4.750	189.500
	2º	95.700	80	100	100	100	100	100	-	95.700
Junín	1º	349.800	100	100	100	100	100	100	-	349.800
	2º	119.800	100	100	100	100	100	100	-	119.800
Lincoln	1º	375.000	100	100	100	100	100	100	-	375.000
	2º	94.800	100	100	100	100	100	100	-	94.800
Pehuajó	1º	308.700	100	100	100	100	100	100	-	308.700
	2º	75.900	100	100	100	100	100	100	-	75.900
Pergamino	1º	627.500	100	100	100	100	100	100	2.150	625.350
	2º	105.700	100	100	100	100	100	100	-	105.700
Pigüé	1º	69.000	100	100	100	100	100	100	-	69.000
	2º	15.000	100	100	100	100	100	100	-	15.000
Salliqueló	1º	128.500	100	100	100	100	100	100	-	128.500
	2º	6.000	100	100	100	100	100	100	-	6.000
Tandil	1º	194.750	100	100	100	100	100	100	1.530	193.220
	2º	148.050	100	100	100	100	100	100	5.220	142.830
Tres Arroyos	1º	213.500	100	100	100	100	100	100	-	213.500
	2º	100.000	94	97	99	100	100	103	22.300	77.700
25 de Mayo	1º	136.450	100	100	100	100	100	100	3.550	132.900
	2º	70.400	100	100	100	100	100	100	-	70.400
BUENOS AIRES	05/06	3.696.500	99	99	99	100	100	100	42.000	3.654.500
Laboulaye	1º	225.000	100	100	100	100	100	100	34.300	190.700
	2º	58.000	100	100	100	100	100	100	9.200	48.800
M. Juárez	1º	852.400	100	100	100	100	100	100	100	852.300
	2º	226.200	100	100	100	100	100	100	1.400	224.800
Río Cuarto	1º	695.752	100	100	100	100	100	100	10.000	685.750
	2º	185.266	100	100	100	100	100	100	-	185.270
S. Francisco	1º	955.000	100	100	100	100	100	100	3.500	951.500
	2º	144.500	100	100	100	100	100	100	4.000	140.500
V. María	1º	693.400	100	100	100	100	100	100	-	693.400
	2º	240.600	100	100	100	100	100	100	-	240.600
CORDOBA	05/06	4.276.118	100	100	100	100	100	100	62.500	4.213.620
Paraná	1º	363.000	100	100	100	100	100	100	800	362.200
	2º	119.700	98	99	100	100	100	100	-	119.700
R. del Tala	1º	692.000	100	100	100	100	100	100	3.000	689.000
	2º	125.000	100	100	100	100	100	100	5.500	119.500
ENTRE RIOS	05/06	1.299.700	99	99	100	100	100	100	9.300	1.290.400
General Pico	1º	112.000	100	100	100	100	100	100	7.400	104.600
	2º	49.100	100	100	100	100	100	100	1.550	47.550
Santa Rosa	1º	12.000	100	100	100	100	100	100	-	12.000
	2º	21.600	100	100	100	100	100	100	-	21.600
LA PAMPA	05/06	194.700	100	100	100	100	100	100	8.950	164.150
Avellaneda	1º	123.000	100	100	100	100	100	100	9.800	113.200
	2º	109.500	87	93	97	99	100	100	4.000	105.500
C.de Gómez	1º	964.410	100	100	100	100	100	100	800	963.610
	2º	147.680	100	100	100	100	100	100	-	147.680
Casilda	1º	736.890	100	100	100	100	100	100	-	736.890
	2º	102.110	100	100	100	100	100	100	-	102.110
Rafaela	1º	570.000	100	100	100	100	100	100	3.000	567.000
	2º	150.000	100	100	100	100	100	100	-	150.000
V. Tuerto	1º	450.500	100	100	100	100	100	100	7.308	443.190
	2º	200.000	100	100	100	100	100	100	4.864	195.140
SANTA FE	05/06	3.554.090	99	99	99	99	100	100	29.772	3.524.320
CATAMARCA		46.000	75	90	100	100	100	100	-	46.000
CORRIENTES		25.135	99	100	100	100	100	100	-	25.140
CHACO	1º	28.000	100	100	100	100	100	100	5.300	22.700
	2º	620.000	65	80	90	94	97	97	60.300	542.910
FORMOSA		13.600	100	100	100	100	100	100	-	13.600
JUJUY		5.000	100	100	100	100	100	100	-	5.000
MISIONES		2.900	79	88	98	100	100	109	-	2.900
SALTA		477.000	100	100	100	100	100	100	-	477.000
SAN LUIS		50.000	100	100	100	100	100	100	8.000	42.000
S. ESTERO		641.680	95	96	99	100	100	102	13.500	628.180
TUCUMAN		265.000	95	100	100	100	100	102	-	265.000
TOTAL PAIS	05/06	15.195.423	98	99	99	99	99	99	239.622	14.917.420
	04/05	14.400.402	97	98	98	99	99	99	-	-

(*) Cifras provisionarias.

Las AREAS están expresadas en hectáreas.

ESTIMACIONES AGRICOLAS

S.A.G.P. y A.

AVANCE DE LA COSECHA DE SORGO GRANIFERO
CAMPANA 2005/06 (*)

DELEGACION	AREA SEMBRADA	8/6	15/6	22/6	29/6	6/7	13/7	AREA		
								NO COSECHABLE	COSECHADA	
Bahía Blanca	700	-	-	-	-	-	-	700	0	
Bolívar	1.000	-	50	100	100	100	100	600	400	
Bragado	1.250	100	100	100	100	100	100	250	1.000	
Junín	1.000	100	100	100	100	100	100	-	1.000	
Lincoln	4.800	100	100	100	100	100	100	-	4.800	
Pehuajó	0	-	-	-	-	-	-	-	0	
Pergamino	5.100	100	100	100	100	100	100	-	5.100	
Pigüé	4.400	10	50	90	100	100	100	2.000	2.400	
Salliqueló	5.000	-	21	58	88	94	100	-	5.000	
Tandil	0	-	-	-	-	-	-	-	0	
T.Arroyos	0	-	-	-	-	-	-	-	0	
25 de Mayo	4.300	100	100	100	100	100	100	-	4.300	
BUENOS AIRES	05/06	27.550	69	78	90	98	99	100	3.550	24.000
Laboulaye	4.300	100	100	100	100	100	100	1.650	2.650	
M. Juárez	4.610	99	100	100	100	100	100	1.190	3.420	
Río Cuarto	28.600	100	100	100	100	100	100	-	28.600	
S. Francisco	40.000	100	100	100	100	100	100	15.000	25.000	
Villa María	17.200	100	100	100	100	100	100	-	17.200	
CORDOBA	05/06	94.710	100	100	100	100	100	17.840	76.870	
Paraná	37.500	95	95	95	95	100	100	-	37.500	
R. del Tala	31.500	100	100	100	100	100	100	5.500	26.000	
ENTRE RIOS	05/06	69.000	97	97	97	97	100	5.500	63.500	
General Pico	6.300	100	100	100	100	100	100	3.710	2.590	
Santa Rosa	15.930	38	38	100	100	100	100	5.570	10.360	
LA PAMPA	05/06	22.230	50	50	100	100	100	9.280	12.950	
Avellaneda	38.000	56	61	66	70	73	76	3.200	26.450	
C. de Gómez	31.400	100	100	100	100	100	100	900	30.500	
Casilda	4.540	100	100	100	100	100	100	200	4.340	
Rafaela	72.000	100	100	100	100	100	100	22.000	50.000	
V. Tuerto	1.500	100	100	100	100	100	100	-	1.500	
SANTA FE	05/06	147.440	87	89	90	91	92	93	26.300	112.790
CATAMARCA	0	-	-	-	-	-	-	-	-	0
CORRIENTES	1.600	55	60	80	90	95	100	-	1.600	
CHACO	95.200	52	60	72	85	89	89	5.000	80.280	
FORMOSA	4.240	60	70	75	85	89	100	-	4.240	
JUJUY	0	-	-	-	-	-	-	-	0	
MISIONES	0	-	-	-	-	-	-	-	0	
SALTA	0	-	-	-	-	-	-	-	0	
SAN LUIS	36.000	100	100	100	100	100	100	4.000	32.000	
S. ESTERO	51.800	75	78	79	85	87	91	9.100	38.860	
TUCUMAN	1.100	65	72	75	84	86	95	-	1.050	
TOTAL PAIS	05/06	550.870	81	84	89	93	94	95	80.570	448.140
	04/05	617.452	83	83	85	86	90	95	-	-

(*) Cifras Provisorias

Las AREAS están expresadas en hectáreas.

ESTIMACIONES AGRICOLAS
S.A.G.P.y A.

AVANCE DE LA SIEMBRA DE CEBADA CERVECERA
CAMPAÑA 2006/07

DELEGACION		AREA A							AREA SEMBRADA
		SEMBRAR (*)	8/6	15/6	22/6	29/6	6/7	13/7	
Bahía Blanca		23.500	59	68	77	98	98	98	23.030
Bolívar		5.700	15	36	56	89	100	100	5.700
Bragado		15.200	-	5	15	50	53	61	9.272
Junín		30.500	-	-	38	47	65	78	23.790
Lincoln		7.200	-	4	12	44	59	91	6.552
Pehuajó		11.150	16	16	21	21	21	22	2.453
Pergamino		1.700	-	48	61	78	100	100	1.700
Pigüé		20.200	-	-	-	-	-	10	2.020
Salliqueló		11.000	-	-	-	-	-	-	-
Tandil		35.000	-	-	-	-	-	-	-
T.Arroyos		85.910	17	21	29	40	49	66	56.701
25 de Mayo		11.500	-	-	-	9	25	49	5.635
BUENOS AIRES	06/07	258.560	12	15	25	36	42	53	136.853
	05/06	259.620	6	8	15	28	40	60	-
Laboulaye		1.100	-	-	-	-	17	50	550
M. Juárez		700	50	80	100	100	100	100	700
Río Cuarto		-	-	-	-	-	-	-	-
S. Francisco		-	-	-	-	-	-	-	-
Villa María		-	-	-	-	-	-	-	-
CORDOBA	06/07	1.800	19	31	39	39	49	69	1.250
	05/06	1.950	38	53	63	89	100	100	-
Paraná		-	-	-	-	-	-	-	-
R. del Tala		-	-	-	-	-	-	-	-
ENTRE RIOS	06/07	-	0	0	0	0	0	0	-
	05/06	-	0	0	0	0	0	0	-
Gral.Pico		5.700	-	-	-	-	-	-	-
Santa Rosa		3.600	-	-	-	-	-	5	180
LA PAMPA	06/07	9.300	0	0	0	0	0	2	180
	05/06	9.300	0	0	0	0	14	14	-
Avellaneda		-	-	-	-	-	-	-	-
C. de Gómez		-	-	-	-	-	-	-	-
Casilda		450	100	100	100	100	100	100	450
Rafaela		-	-	-	-	-	-	-	-
V. Tuerto		1.900	-	-	-	-	-	55	1.045
SANTA FE	06/07	2.350	19	19	19	19	19	64	1.495
	05/06	2.880	0	0	0	38	42	44	-
TOTAL PAIS	06/07	272.010	12	15	24	34	41	51	139.778
	05/06	273.750	6	8	15	28	40	59	-

(*) Expectativa de siembra.
Las AREAS están expresadas en hectáreas
ESTIMACIONES AGRICOLAS
SAGPyA

AVANCE DE LA SIEMBRA DE TRIGO
CAMPAÑA 2006/07

DELEGACION		AREA A							AREA SEMBRADA
		SEMBRAR (*)	8/6	15/6	22/6	29/6	6/7	13/7	
Bahía Blanca	T.Pan	324.000	33	39	48	69	82	84	272.160
	T.Fideo	4.600	-	-	-	15	44	45	2.070
Bolívar	T.Pan	75.400	1	4	18	36	57	63	47.500
	T.Fideo	1.500	-	1	10	20	40	50	750
Bragado		78.300	-	27	32	38	51	66	51.680
Junín		101.600	10	20	30	32	42	77	78.230
Lincoln		92.950	19	30	58	71	80	91	84.580
Pehuajó	T.Pan	52.200	12	13	29	29	29	52	27.140
	T.Fideo	300	15	16	30	30	30	100	300
Pergamino		97.750	-	16	28	38	76	97	94.820
Pigüé	T.Pan	480.000	6	14	25	35	38	49	235.200
	T.Fideo	6.100	-	-	-	-	-	10	610
Salliqueló	T.Pan	150.000	2	7	12	16	27	38	57.000
	T.Fideo	2.000	-	-	-	-	-	-	-
Tandil	T.Pan	431.250	-	-	3	19	31	44	189.750
	T.Fideo	2.200	-	-	-	-	-	-	-
T.Arroyos	T.Pan	914.500	10	17	29	39	50	59	539.560
	T.Fideo	33.600	-	-	-	-	29	36	12.100
25 de Mayo		72.800	3	9	20	28	45	59	42.950
BUENOS AIRES	06/07	2.921.050	9	16	26	37	48	59	1.736.400
	05/06	2.885.045	9	13	20	31	44	57	-
Laboulaye		95.200	10	20	30	35	62	65	61.880
M. Juárez		236.600	65	88	95	96	100	100	236.600
Río Cuarto		135.955	70	70	70	70	100	100	135.960
S. Francisco		215.000	22	46	61	65	65	68	146.200
Villa María		248.000	57	70	74	79	89	89	220.720
CORDOBA	06/07	930.755	48	64	71	74	85	86	801.360
	05/06	740.600	38	60	67	68	69	71	-
Paraná		114.050	37	47	65	77	100	100	114.050
R. del Tala		147.000	28	30	45	62	85	90	132.300
ENTRE RIOS	06/07	261.050	32	37	54	69	92	94	246.350
	05/06	219.500	20	23	25	26	39	45	-
Gral.Pico		59.400	-	-	-	-	12	12	7.130
Santa Rosa	T.Pan	230.000	-	-	-	-	-	11	25.300
	T.Fideo	50	-	-	-	-	-	-	-
LA PAMPA	06/07	289.450	-	0	0	0	2	11	32.430
	05/06	181.450	-	0	0	11	25	30	-
Avellaneda		54.500	23	36	50	61	75	96	52.320
C. de Gómez		162.700	46	66	82	91	96	99	161.070
Casilda		114.320	41	54	64	73	90	95	108.600
Rafaela		160.000	24	48	65	75	89	100	160.000
V. Tuerto		118.000	15	30	55	80	90	100	118.000
SANTA FE	06/07	609.520	31	49	66	79	90	98	599.990
	05/06	589.450	31	43	56	66	85	97	-
CATAMARCA		15.000	100	100	100	100	100	100	15.000
CORRIENTES		800	-	-	20	50	80	100	800
CHACO		90.000	62	79	90	100	100	100	90.000
FORMOSA		705	50	70	80	100	100	100	710
JUJUY		2.000	100	100	100	100	100	100	2.000
MISIONES		-	-	-	-	-	-	-	-
SALTA		124.000	100	100	100	100	100	100	124.000
SAN LUIS		5.750	70	70	70	70	100	100	5.750
S. ESTERO		141.250	37	37	47	71	88	90	127.130
TUCUMAN		207.350	30	45	55	67	85	100	207.350
TOTAL PAIS	06/07	5.598.680	23	32	42	52	63	71	3.989.270
	05/06	5.160.400	18	27	35	43	55	65	-

(*) Expectativa de siembra.

Las AREAS están expresadas en hectáreas

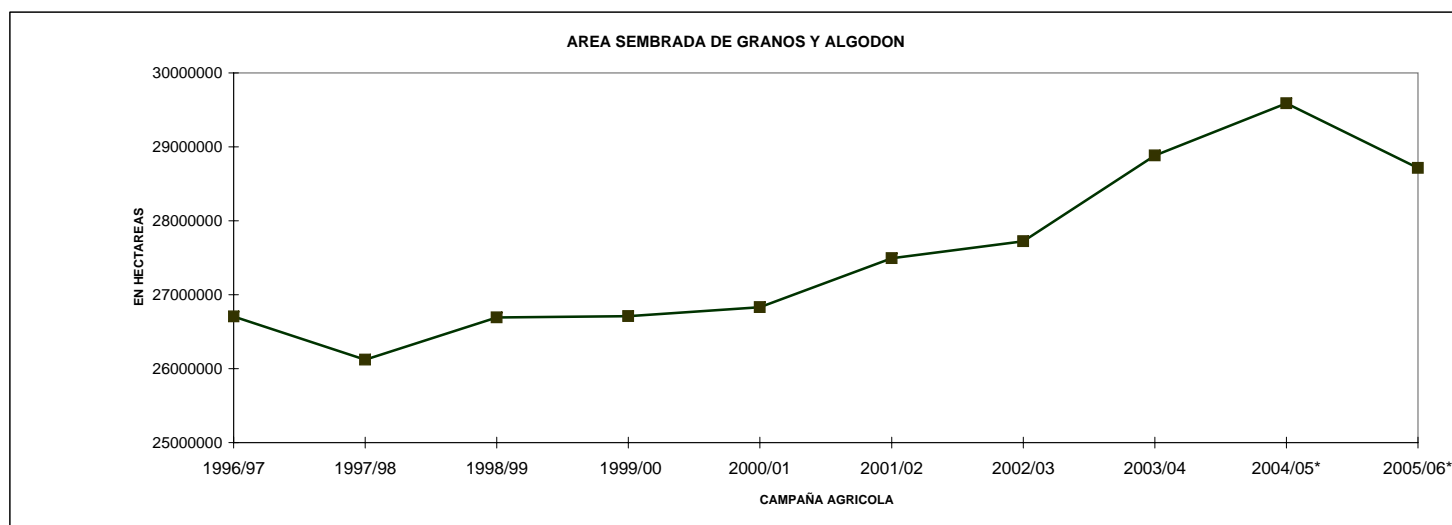
ESTIMACIONES AGRICOLAS

SAGPyA

AREA SEMBRADA DE GRANOS Y ALGODÓN
(en hectáreas)

Campañas Agrícolas 1996/97 a 2005/06 (*)

CULTIVOS	1996/97	1997/98	1998/99	1999/00	2000/01	2001/02	2002/03	2003/04	2004/05*	2005/06*
ALPISTE	25000	25000	27000	24000	20000	16000	19000	16000	16000	13000
ARROZ	227000	248000	291000	201000	154000	126000	135000	172000	165000	170000
AVENA	1870000	1789000	1822000	1711000	1664000	1516000	1368000	1344000	1275000	1023000
CEBADA CERVECERA	278100	324000	218000	182000	246000	260000	270000	343000	272000	274000
CEBADA FORRAJERA	29000	19000	24000	20000	16000	16000	14000	25000	28000	22000
CENTENO	380200	353000	372000	365000	373000	336000	338000	340000	294000	207000
MAIZ	4153000	3752000	3268000	3652000	3495000	3064000	3084000	2988000	3400000	3070000
MIJO	121000	107000	89000	91100	79500	55200	50000	50000	28000	31000
SORGO GRANIFERO	804500	920000	880000	819000	698000	592000	593000	545000	617000	550000
TRIGO	7367000	5919000	5453000	6300000	6497000	7109000	6300000	6040000	6260000	5160000
Subtotal Cereales	15254800	13456000	12444000	13365100	13242500	13090200	12171000	11863000	12355000	10520000
CARTAMO	21500	27000	15300	39700	58400	33000	23000	30000	49000	27000
COLZA	-	1500	2200	3875	8700	2150	8000	18000	17000	7000
GIRASOL	3120000	3511400	4212000	3587000	1891000	2050000	2378000	1850000	1970000	2250000
LINO	94000	116000	102000	68000	28000	20000	14000	29000	37000	47000
SOJA	6670000	7176000	8400000	8790000	10665000	11639000	12607000	14525000	14400000	15200000
Subtotal Oleaginosas	9905500	10831900	12731500	12488575	12651100	13744150	15030000	16452000	16473000	17531000
ALGODON	956000	1134000	751000	345000	410000	173100	158000	266000	406000	314000
MANI	329000	407000	337000	219000	252000	222000	157000	170000	211000	162000
POROTO	260000	293000	431000	293000	275000	263000	206000	134000	145000	188000
Subtotal Otros Cultivos	1545000	1834000	1519000	857000	937000	658100	521000	570000	762000	664000
TOTAL	26705300	26121900	26694500	26710675	26830600	27492450	27722000	28885000	29590000	28715000

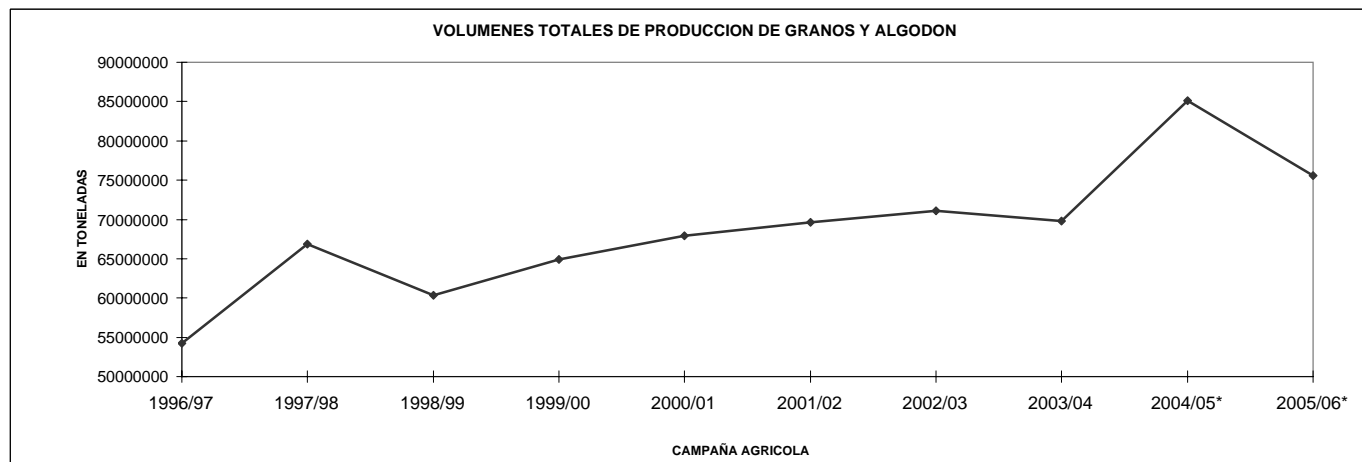


* Estimaciones provisionarias.
13/7/2006
ESTIMACIONES AGRICOLAS- S.A.G.P y A.

VOLUMENES DE PRODUCCION DE GRANOS Y ALGODON
(en ton)

Campañas Agrícolas 1996/97 a 2005/06(*)

CULTIVOS	1996/97	1997/98	1998/99	1999/00	2000/01	2001/02	2002/03	2003/04	2004/05*	2005/06*
ALPISTE	25000	29000	24000	22000	19000	17000	18000	17000	17000	15000
ARROZ	1205000	1011000	1658000	903000	873000	709000	718000	1060000	956000	1175000
AVENA	310000	512000	383000	555000	642000	645000	487500	332000	536000	220000
CEBADA CERVECERA	533000	921000	535000	414000	717000	521000	543000	1000000	886000	800000
CEBADA FORRAJERA	4000	5000	3000	5000	5000	8000	5000	4000	8000	3000
CENTENO	36000	62000	66000	116000	125000	81000	80000	37000	92000	29000
MAIZ	15536000	19360000	13500000	16781000	15360000	14710000	15040000	15000000	20500000	14000000
MIJO	44000	46000	46000	47600	31200	28100	22000	11000	16000	20000
SORGO GRANIFERO	2499000	3762000	3222000	3344000	2909000	2847000	2685000	2160000	2900000	2000000
TRIGO	15914000	14800000	12400000	15300000	15960000	15300000	12301000	14560000	16000000	12500000
Subtotal Cereales	36106000	40508000	31837000	37487600	36641200	34866100	31899500	34181000	41911000	30762000
CARTAMO	13300	24600	9600	30900	47300	23500	13300	18000	51000	19000
COLZA	-	2170	2200	6000	15380	2320	10450	20000	26000	10000
GIRASOL	5450000	5600000	7100000	6000000	3179000	3843000	3714000	3160000	3700000	3800000
LINO	72000	75000	85000	47000	22000	16000	11000	29000	36000	54000
SOJA	11000000	18732000	20000000	20200000	26864000	30000000	34800000	31577000	38300000	40000000
Subtotal Oleaginosas	16535300	24433770	27196800	26283900	30127680	33884820	38548750	34804000	42113000	43883000
ALGODON	1030000	987000	618000	417000	509000	218000	201000	354000	448000	364000
MANI	281000	627000	340000	420000	394000	362000	221000	293000	445000	300000
POROTO	269000	303000	340000	297000	263000	278000	215000	151000	169000	235000
Subtotal Otros Cultivos	1580000	1917000	1298000	1134000	1166000	858000	637000	798000	1062000	899000
TOTAL	54221300	66858770	60331800	64905500	67934880	69608920	71085250	69783000	85086000	75544000



* Estimaciones provisionarias
13/7/2006
ESTIMACIONES AGRICOLAS - SAGPyA

PRODUCCION DE CULTIVOS EN LA REPUBLICA ARGENTINA
CAMPAÑA: 2005/06 (*)

CULTIVOS	AREA SEMBRADA	AREA NO COSECHADA	AREA COSECHADA	%	RENDIMIENTO (qq/ha) (3)	PRODUCCION (miles ton) (2)*(3)/10
	(en miles de hectáreas)					
	(1)		(2)	(2)/(1)		
CEREALES						
ALPISTE	13	0	13	100,0	11,1	15
ARROZ	170	3	167	98,2	70,4	1175
AVENA	1023	880	143	14,0	15,4	220
CEBADA CERVECERA	274	7	264	97,4	30,2	800
CEBADA FORRAJERA	22	20	2	10,3	14,0	3
CENTENO	207	181	26	12,6	11,3	29
MAIZ	3070	657	2393	78,5	58,5	14000
MIJO	31	20	11	35,5	18,6	20
SORGO GRANIFERO	550	103	444	81,2	42,8	2000
TRIGO	5160	247	4805	95,1	26,0	12500
SUBTOTAL CEREALES	10520	2118	8268	78,6		30762
OLEAGINOSOS						
CARTAMO	27	1	27	81,5	8,6	19
COLZA	7	0	7	100,0	14,3	10
GIRASOL	2250	65	2185	96,7	17,5	3800
LINO	47	0	47	93,6	12,3	54
SOJA	15200	251	14949	98,4	26,7	40000
SUBTOTAL OLEAGINOSOS	17531	317	17215	98,2		43883
OTROS CULTIVOS						
ALGODON	314	6	308	98,1	11,0	364
MANI	162	10	152	93,8	19,7	300
POROTOS	188	0	188	100,0	11,0	235
TOTAL GENERAL	28715	2451	26131	91,0		75544

(*) Cifras provisorias
ESTIMACIONES AGRICOLAS, 13/07/06
SAGPyA

HUMEDAD DEL SUELO Y ASPECTO DEL CULTIVO

Fecha:7/07/06 al 13/07/06

PROVINCIA	DELEGACION	TRIGO		MAIZ		SORGO		SOJA	
		H	A	H	A	H	A	H	A
BUENOS AIRES	BAHIA BLANCA	A/PS	R	A	B/R/M	-	-	-	-
	BOLIVAR	A	B	A	B	-	-	-	-
	BRAGADO	A	B	-	-	-	-	-	-
	JUNIN	A	B	-	-	-	-	-	-
	LINCOLN	A	B	-	-	-	-	-	-
	PEHUAJO	R	B	-	-	-	-	-	-
	PERGAMINO	A	B	-	-	-	-	-	-
	PIGUE	PS	B	-	-	-	-	-	-
	SALLIQUELO	PS	R	PS	R	-	-	-	-
	TANDIL	A	B	-	-	-	-	-	-
	TRES ARROYOS	PS	R	S	B	-	-	-	-
25 DE MAYO	A	B	-	-	-	-	-	-	
CORDOBA	LABOULAYE	A/PS	R	-	-	-	-	-	-
	MARCOS JUAREZ	A	B	-	-	-	-	-	-
	RIO CUARTO	PS	R	-	-	-	-	-	-
	SAN FRANCISCO	A/PS	B/R	A/PS	B/R/M	-	-	-	-
	VILLA MARIA	A/PS	B/R	-	-	-	-	-	-
ENTRE RIOS	PARANA	A	B	-	-	-	-	-	-
	ROSARIO DEL TALA	E	B	-	-	-	-	-	-
LA PAMPA	GENERAL PICO	PS/S	B/R	-	-	-	-	-	-
	SANTA ROSA	PS/S	R	-	-	-	-	-	-
SANTA FE	AVELLANEDA	A/PS	B/R	A/PS	B/R	A/PS	B/R	-	-
	CAÑADA DE GOMEZ	A	MB	-	-	-	-	-	-
	CASILDA	A	MB	-	-	-	-	-	-
	RAFAELA	A	B	-	-	-	-	-	-
	VENADO TUERTO	A	B	-	-	-	-	-	-
CATAMARCA	CATAMARCA	A	B	-	-	-	-	-	-
CORRIENTES	CORRIENTES	-	-	-	-	-	-	-	-
CHACO	ROQUE SAENZ PENA	A	B	A	B	A	B	A/PS	B/R
FORMOSA	FORMOSA	-	-	-	-	-	-	-	-
JUJUY	JUJUY	A	B	A	B	-	-	-	-
MISIONES	POSADAS	-	-	S	-	-	-	-	-
SALTA	SALTA	A	B	A/E	B	-	-	-	-
SAN LUIS	SAN LUIS	-	-	-	-	-	-	-	-
SANTIAGO DEL ESTERO	SANTIAGO DEL ESTERO	A/PS	B	A	B/R	A	B/R	-	-
TUCUMAN	TUCUMAN	-	-	-	-	-	-	-	-

ESTIMACIONES AGRICOLAS- S.A.G.P y A.

REFERENCIAS:

(H) Humedad del suelo (A) Aspecto del Cultivo

E: Exceso MB: Muy bueno
 A: Adecuado B: Bueno
 PS: Principio de sequía R: Regular
 S: Sequía M: Malo

**REGISTROS PLUVIOMÉTRICOS DE LA SEMANA
Y ACUMULADOS DEL AÑO ACTUAL Y DEL AÑO ANTERIOR (en mm)**

PROVINCIA	DEPARTAMENTO	LOCALIDAD	5/7 al 11/7 mm	Acumulado Año	
				al 12/07/05	al 11/07/06
BUENOS AIRES	ADOLFO ALSINA	Carhué	0	346	371
		Rivera	0	323	311
		Villa Maza	0	230	346
	ALBERTI	Cuartel V	0	457	357
		AYACUCHO	Ayacucho	4	429
	AZUL	Azul	2	285	489
		Cacharí	3	457	565
		Chillar	4	254	451,5
	BAHIA BLANCA	Bahía Blanca	11,6	208,3	272,7
		Cabildo	9	265,5	335,3
	BALCARCE	Balcarce	0	213,5	366,5
		Bosch	0	393	376,5
		Los Pinos	0	222,5	385
		San Agustín	0	170	357
	BARADERO	Baradero	1	357	599
	BARTOLOMÉ MITRE	Arrecifes	0	393	574
	BENITO JUAREZ	Benito Juárez	2,5	305	446,5
		López	5	323	449,1
	BOLIVAR	Bolívar	0	438	461,1
	BRAGADO	Bragado	0	447	690
	CAMPANA	Campana	0	383	734
	CAÑUELAS	Cañuelas	0	475	616
	CAP. SARMIENTO	Capitán Sarmiento	0	379	664
	CARLOS CASARES	Bellocoq	0	554,5	513,5
	CARLOS TEJEDOR	Carlos Tejedor	1	439	494
	CARMEN DE ARECO	Carmen de Areco	0	334	564
	CASTELLI	Castelli	60	412,1	656,1
	CHACABUCO	Chacabuco	10	396	683
	CHASCOMUS	Chascomús	3	397	444
	CHIVILCOY	Chivilcoy	0	411	627,6
	COLON	Colón	0	366	493
	CORONEL DORREGO	Coronel Dorrego	9	250,5	224,6
	CORONEL PRINGLES	Coronel Pringles	4	254,4	366
	CORONEL ROSALES	Bajo Hondo	7	211	236,3
		Pehuen Co	2	159	180,5
		Punta Alta	8	263,3	219,7
	CORONEL SUAREZ	Coronel Suárez	6	293,3	281
	DAIREAUX	Daireaux	0	412	327
	DOLORES	Dolores	32	315	450
	EXALT. DE LA CRUZ	Capilla del Señor	s/d	388	643
	F.AMEGHINO	F. Ameghino	0	487	610
	GENERAL ALVEAR	General Alvear	1	386	519
	GONZALEZ CHAVEZ	Adolfo G. Chávez	6,9	348,5	281,9
	GRAL. ALVARADO	Miramar	5	305,7	397,5
	GRAL. ARENALES	General Arenales	0	515	488

PROVINCIA	DEPARTAMENTO	LOCALIDAD	5/7 al 11/7 mm	Acumulado Año	
				al 12/07/05	al 11/07/06
BUENOS AIRES	GRAL. GUIDO	Labardén	10	373	655,5
	GRAL. LAMADRID	General Lamadrid	5	297	451
	GRAL. LAVALLE	General Lavalle	25	494	581
	GRAL. MADARIAGA	General Madariaga	19	541	732,5
	GRAL. PINTO	General Pinto	4	572	494
	GRAL. PUEYRREDON	Mar del Plata	8	370	416,5
	GRAL. VIAMONTE	General Viamonte	20	434	897
	GRAL. VILLEGAS	General Villegas	10	410	532
	GUAMINI	Bonifacio	0	383	337
		Casbas	0	424	472
		Garré	0	309	354
		Guamini	0	352	462
	HIPOLITO YRIGOYEN	Henderson	0	433	449
	JUNIN	Junín	0	427	598
	LAPRIDA	Laprida	5	364,5	463
	LAS FLORES	Las Flores	2	375	646
	LEANDRO N. ALEM	Vedia	8	513	483
	LINCOLN	Lincoln	15	525	561
	LOBERIA	Dos Naciones	8	307	442
		Ldo. Matienzo	6	364	291
		Lobería	10	321	347
		Napaleofú	8	409	562
		Pieres	18	342	253
		San Manuel	6	368	389
	LOBOS	Lobos	0	554	551
	LUJAN	Luján	15	401	746
	MAIPU	Maipú	8	518	642,5
	MAR CHIQUITA	Coronel Vidal	6	417,5	579
		General Pirán	8	375,5	565
		Vivoratá	10	405	540
	MERCEDES	Gowland	0	339,8	542,2
		Franklin	0	355	458
	NAVARRO	Navarro	2	375	554
	NECOCHEA	Necochea	8	366,5	277
	NUEVE DE JULIO	Nueve de Julio	0	491	536
	OLAVARRIA	Olavarría	2,1	474,2	382,6
	PATAGONES	Cardenal Cagliero	70	200	188,5
		Carmen de Patagones	40	199,5	235
		José B. Casas	30	105	189
		Stroeder	40	135,5	229,5
		Villalonga	20	228,5	169,5
	PEHUAJO	Pehuajó	1,3	381,5	435,6
	PELLEGRINI	De Bary	0	322	415
		Pellegrini	0	357	439
	PERGAMINO	Acevedo	0	412	433
		El Socorro	0	451	411
		Pergamino	0	399	424
		Pinzón	0	435	481
		Rancagua	0	427	491
	PILA	Casalins	7	302	568,5
	PUAN	Bordenave	6	226	302
		Puán	1,5	204	416,5
		Villa Iris	4	136	255
	RAMALLO	Ramallo	2	337	573

PROVINCIA	DEPARTAMENTO	LOCALIDAD	5/7 al 11/7 mm	Acumulado Año		
				al 12/07/05	al 11/07/06	
BUENOS AIRES	RAUCH	Colman	6	372,5	520	
		Egaña	4	345	483,5	
		Miranda	7	302,5	535	
		Rauch	7	381	636	
	RIVADAVIA	Sansinena	2	325,5	634	
	ROJAS	Rojas	0	424	548	
	S. ANTONIO DE ARECO	San Antonio de Areco	1	371	696	
	SAAVEDRA	Pigüé	4,1	198,6	450,3	
	SALADILLO	Saladillo	6	443	579	
	SALLIQUELO	Graciarena	0	254	356	
		Quenumá	0	317	456	
		Salliqueló	0	403	458	
		Arroyo Dulce	0	335	470	
	SALTO	Salto	0	371	514	
		San Andrés de Giles	0	376	695	
	SAN ANDRÉS DE GILES	San Cayetano	3,2	366,8	304,3	
	SAN CAYETANO	Conesa	0	343	475	
	SAN NICOLAS	San Nicolás	1	337	499	
		San Pedro	1	372	523	
	SAN PEDRO	Suipacha	0	312	657	
	SUIPACHA	De La Canal	4	395,5	457	
	TANDIL	Tandil	4	378	513,5	
		Vela	7	386	419	
		Tordillo	41	315	473	
	TORDILLO	Tornquist	15	289	353	
	TORNQUIST	Trenque Lauquen	0	438,3	555,5	
	TRENQUE LAUQUEN	Tres Arroyos	4,7	337,2	279,5	
	TRES ARROYOS	Ing. Thompson	0	345	481	
	TRES LOMAS	Tres Lomas	0	363	451	
		Veinticinco de Mayo	4	491	584	
	VEINTICINCO DE MAYO	Algarrobo	7	158	315,2	
	VILLARINO	Hilario Ascasubi	6,5	154	180,5	
		Mayor Buratovich	5	219,5	240	
		Médanos	4	326,3	306,8	
		Montes de Oca	7	90	256,5	
		Ombucta	10	301	398	
		Pedro Luro	11	204,5	162	
		Teniente Origone	10	314	226,5	
		Zárate	0	375	731	
		ZARATE				

PROVINCIA	DEPARTAMENTO	LOCALIDAD	5/7 al 11/7 mm	Acumulado Año		
				al 12/07/05	al 11/07/06	
CÓRDOBA	COLON	Jesús María	0	427	506	
	CRUZ DEL EJE	Cruz del Eje	0	s/d	323	
	GRAL. ROCA	Burmeister	0	392	589	
		Jovita	0	274,5	701	
	GRAL. SAN MARTIN	Villa Huidobro	0	238	571	
		Arroyo Cabral	0	430,5	560	
		Etruria	0	423	407	
		Villa María	0	405	419,5	
		Dean Funes	0	428	518	
	ISCHILIN JUAREZ CELMAN	Alejandro Roca	0	320	573	
		Bengolea	0	209	201	
		Carnerillo	0	401	428	
		Charras	0	299	290	
		General Cabrera	0	233	437	
		General Deheza	0	305	320	
		La Carlota	0	289	110	
		Arias	0	447	462	
		Corral de Bustos	1	416	581	
		Cruz Alta	0	481	530	
	PTE. R. SAENZ PEÑA	Marcos Juárez	0	472	561	
		General Levalle	0	503	497	
		La Cesira	0	393	491,8	
	RIO CUARTO	Laboulaye	0	390,8	442,5	
		Adelia María	0	371	501	
		Berrotarán	0	397	495	
		C. Baigorria	0	384	404	
		Chaján	0	424	353	
		Coronel Moldes	0	305	354	
		Las Acequias	0	494	340	
		Río Cuarto	0	485	343	
		Sampacho	0	432	344	
		San Basilio	0	372	354	
		V. Mackena	0	283	409	
		Monte Cristo	0	420	478	
		RIO PRIMERO RIO SEGUNDO	Las Junturas	0	635	513
			Oncativo	0	551	488
	SAN JUSTO	Villa Pilar	0	499	458	
		Freyre	0	548	482	
		Las Varas	0	671	525	
		Porteña	0	460,9	400,3	
		San Francisco	0	615,4	537,1	
	SANTA MARIA TERCERO ARRIBA	Tránsito	0	502	457	
		Despeñaderos	0	497	353,5	
		Río Tercero	0	528	401	
		Hernando	0	441	383	
		James Craik	0	480	422,5	
		Villa del Totoral	0	300	581,5	
TOTORAL TULUMBA UNION	S. José de la Dormida	0	482,5	506		
	Bell Ville	2	479	548		
	Canals	0	419	538		
	Idiazábal	1	514	566		
	Monte Maíz	0	442	571		
	Noetinger	0	554	636		

PROVINCIA	DEPARTAMENTO	LOCALIDAD	5/7 al 11/7 mm	Acumulado Año	
				al 12/07/05	al 11/07/06
SAN LUIS	CHACABUCO GOB. DUPUY	Villa del Carmen	0	120	150
		Buena Esperanza	0	143	217
		Fortuna	0	162	144
	GRAL. PEDERNERA	Nueva Galia	0	110	121
		Justo Daract	0	236	184
		La Toma	0	135	262
		Naschel	0	131	231
		Villa Mercedes	0	234	192
ENTRE RÍOS	SAN SALVADOR CONCORDIA DIAMANTE	San Salvador	s/d	943	416
		Concordia	s/d	1270	368
		Aldea Protestante	s/d	742	424
	FEDERACION FEDERAL FELICIANO	Costa Grande	s/d	732	484
		Diamante	s/d	823	316
		Chajarí	s/d	817	566
	FEDERACION FEDERAL FELICIANO	Federal	s/d	1298	528
		Feliciano	s/d	932	446
	GUALEGUAY	Gualeguay	21	696,5	469,5
	GUALEGUAYCHU	Pehuajó Norte	13,5	643	467
	LA PAZ	La Paz	s/d	1248	542
	NOGOYA	Lucas Gonzalez	17	679	430
	PARANA	Cerrito	s/d	1012	435
		Oro Verde	s/d	801	350
		Rosario del Tala	10	1081,5	486
	TALA	C. del Uruguay	6,9	784,4	399,4
	URUGUAY	Victoria	32	644,5	565
	VICTORIA	Victoria	32	644,5	565
	VILLAGUAY	Villaguay	1	823	389,5

PROVINCIA	DEPARTAMENTO	LOCALIDAD	5/7 al 11/7 mm	Acumulado Año		
				al 12/07/05	al 11/07/06	
LA PAMPA	ATREUCO	Cereales	4	165	234,5	
		Doblas	0	231	301,5	
		Macachín	0	182,5	255	
		Miguel Riglos	0	245	228	
		P.C.Rolón	0	156,5	287,5	
		Rolón	0	160	290,5	
		T. M. Anchorena	0	161	117	
		CAPITAL	Anguil	0	368	295
			Santa Rosa	0	206,3	294,2
		CATRILO	Catrilo	0	258	306,5
	La Gloria		0	138	304	
	Lonquimay		0	267,5	224	
	P. C. Catrilo		0	250,5	319	
	CHAPALEUFU	Uriburu	0	317	321,5	
		Bernardo Larroudé	0	324	332,5	
		Ceballos	4	157	342	
		Cnel. Hilario Lagos	0	206	424	
		Intendente Alvear	0	162	532	
		Sarah	0	246	376	
		Vértiz	0	199	293	
		CONHELLO	Conhella	0	264	376
	Eduardo Castex		0	181	336	
	Mauricio Mayer		0	262	310	
	Montes Nievas		0	280	325	
	Rucanello		0	168	267	
	Winifreda		0	295	300	
	GUATRACHÉ	Alpachiri	5	85,5	287	
		General M. J. Campos	0	149	211,5	
		Guatraché	10	101	246	
		Perú	10	55	158	
		Santa Teresa	8	s/d	299	
	HUCAL	Abramo	0	100	206,5	
		Bernasconi	7	125,5	244,5	
		General San Martín	4	114	266,5	
		Jacinto Aráuz	11	113	298,5	
	MARACO	Agustoni	0	220	302	
		Dorila	0	202	256	
		General Pico	1	357	365	
		Speluzzi	0	227	393	
		Trebolares	1	264	374	
	QUEMU-QUEMU	Colonia Barón	0	239	462	
		Miguel Cané	0	300	359	
		Quemú Quemú	0	258	403	
		Relmo	0	182	285	
		Villa Mirasol	0	229	445	
	RANCUL	Caleufu	0	318	349	
		Chamaico	0	193	391	
		Ing. Foster	0	243	247	
		La Maruja	0	300	212	
		Parera	0	226	410	
		Pichi Huinca	0	253	270	
		Quetrequén	0	233	549	
		Rancul	0	278	348	

PROVINCIA	DEPARTAMENTO	LOCALIDAD	5/7 al 11/7 mm	Acumulado Año		
				al 12/07/05	al 11/07/06	
LA PAMPA	REALICO	Alta Italia	4	305	323	
		Embajador Martini	0	367	342	
		Falucho	0	248	387	
		Ing. Luiggi	0	346	308	
		Maisonave	0	269	324	
		Ojeda	0	254	303	
		Realicó	0	245	485	
		Van Praet	0	341	303	
		TOAY	Naicó	11	112	175
			Toay	13	281	546
	TRENEL	Arata	0	250	457	
		Metileo	0	232	303	
		Trenel	0	291	342	
	UTRACAN	Ataliva Roca	5	149,5	304	
		Chacharramendi	0	76	110,5	
		Col. Santa María	3	99,5	228	
		General Acha	4	202	260	
		P.C. Padre Buodo	13	140	231	
		Quehué	8	119	316	
		Unanue	3	69	316	

PROVINCIA	DEPARTAMENTO	LOCALIDAD	5/7 al 11/7 mm	Acumulado Año		
				al 12/07/05	al 11/07/06	
SANTA FE	BELGRANO	Armstrong	0	634	727	
		Montes de Oca	7	618	367,5	
		Bouquet	0	690	424	
	CASEROS	Casilda	0	766	686	
		Chañar Ladeado	0	326	479	
	CASTELLANOS	María Juana	0	724	453	
	CONSTITUCION	Rafaela	2	720	557	
		Bombal	0	413	444	
	GARAY	Sargento Cabral	0	442	468	
		Helvecia	0	1087	716	
	GRAL. LOPEZ	Carreras	0	386,6	514,9	
		Chovet	0	391	471	
	GRAL. OBLIGADO	Maggiolo	0	290,8	453,1	
		María Teresa	0	338	410	
		Teodelina	0	380,5	371	
		Venado Tuerto	0	214,9	535,4	
		Florencia	0	682	351	
		Reconquista	0	631	662	
		IRIONDO	Cañada de Gómez	0	589	573
			Totoras	0	635	587
			Villa Eloísa	0	691	507
		LA CAPITAL	Santa Fe	7	834	613
	LAS COLONIAS	Humboldt	3	830	671	
		Santo Domingo	0	768	701	
		Sta. Clara Buena Vista	20	786	457	
	NUEVE DE JULIO	El Nochero	0	416	255	
		Tostado	0	632	323	
	ROSARIO	Arroyo Seco	0	671	473	
		Soldini	0	474,5	674,5	
	SAN CRISTOBAL	Ceres	0	684	427	
	SAN JAVIER	San Javier	0	1044	618	
	SAN JERONIMO	Monje	25	752	641	
		Maciel	12	838	665	
	SAN JUSTO	San Genaro	0	640	495	
		San Justo	0	923	626	
	SAN LORENZO	Pujato	0	571	506,5	
		Ricardone	0	534	547	
	SAN MARTIN	Cañada Rosquín	0	694	462	
		Landeta	0	720	485	
		S.Mtín. de las Escobas	0	678	476	
	VERA	Calchaquí	0	664	642	
Intiyaco		0	638	362		
Vera		0	529	652		
SANTIAGO DEL ESTERO	AGUIRRE	Pinto	s/d	836	341,5	
	ALBERDI	Campo Gallo	s/d	18	478,5	
		Sachayoj	s/d	15	177,5	
	BELGRANO	Bandera	s/d	665	376	
		COPO	Monte Quemado	s/d	16	149,5
	CHOYA	Pampa de los Guanacos	s/d	12	216,5	
		FRÍAS	s/d	6	102	
		Añatuya	s/d	282	297,5	
	GRAL. TABOADA	Los Juríes	s/d	439	284,5	
		San Pedro de Guasayán	s/d	129	601,5	
	GUASAYAN	Campo del Cielo	s/d	471	108	
	J. F. IBARRA	Suncho Corral	s/d	7	208	
		JIMENEZ	Bobadal	s/d	8	209,5
	LA BANDA	Isca Yacú	s/d	223	297,5	
		La Banda	s/d	15	363	
	MORENO	Quimilí	s/d	16	349,7	
	PELLEGRINI	Nueva Esperanza	s/d	14	219	
		Rapelli	s/d	257	82	

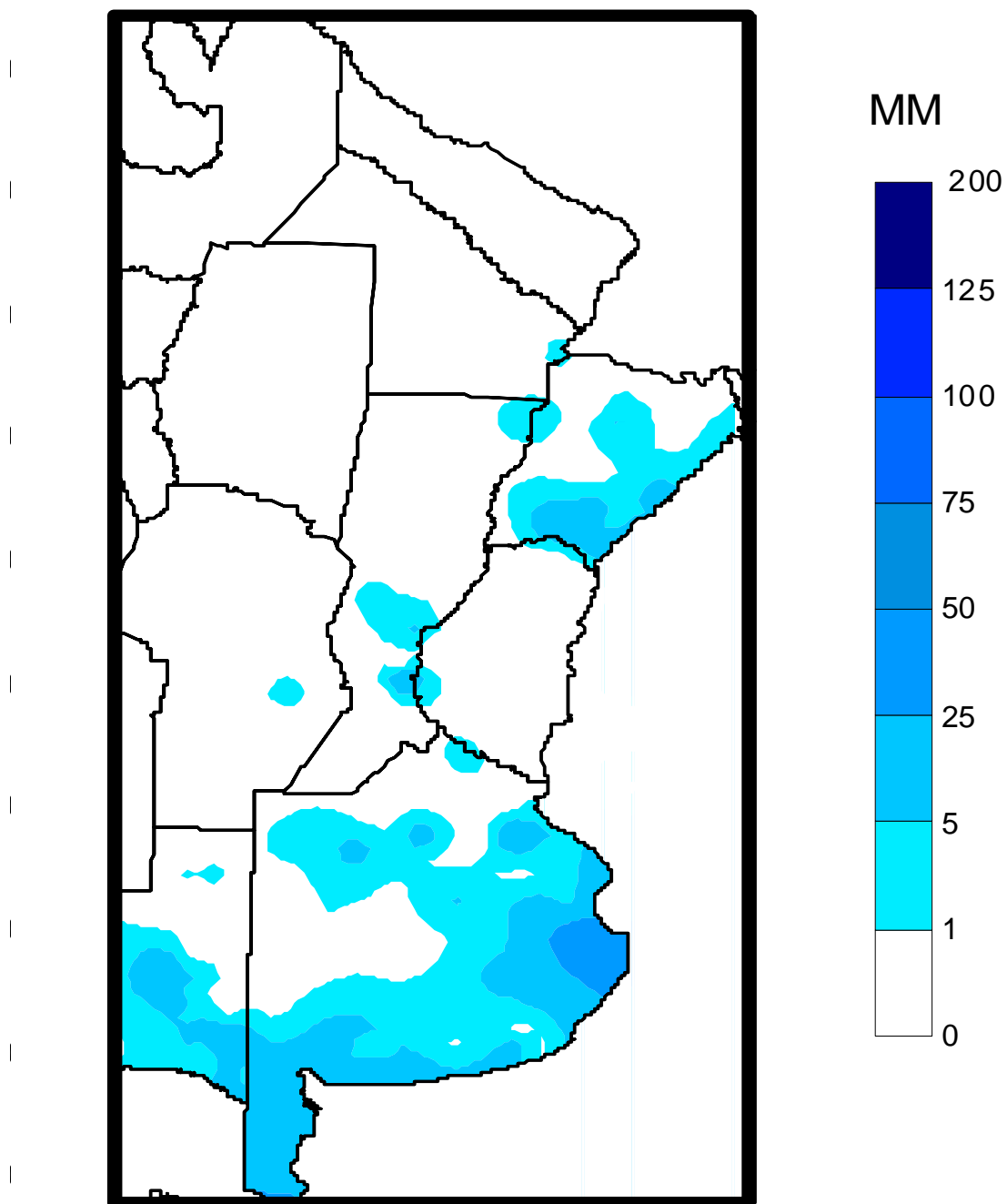
PROVINCIA	DEPARTAMENTO	LOCALIDAD	5/7 al 11/7 mm	Acumulado Año		
				al 12/07/05	al 11/07/06	
CHACO	ALMIRANTE BROWN	Cpción. del Bermejo	0	245	231	
		Los Frentones	0	175	286	
		Pampa del Infierno	0	275	272	
	BERMEJO	Taco Pozo	0	208	378	
		Las Palmas	0	509	615	
	CDTE. FERNANDEZ	Puerto Bermejo	0	508	760	
		Pcia. Roque S.Peña	0	330	256	
	CHACABUCO	Charata	0	297	478	
	DOCE DE OCTUBRE	Gancedo	0	419	291	
		General Pinedo	0	272	350	
	DOS DE ABRIL	Hermoso Campo	0	390	293	
		F. J. STA. MARIA de ORO	Chorotis	0	540	351
	GENERAL BELGRANO	Santa Sylvina	0	459	380	
		Corzuela	0	272	303	
	GENERAL DONOVAN	La Escondida.	0	582	277	
		Makallé	0	500	384	
	GRAL. GÜEMES	Colonia Miraflores	0	319	311	
		Fuerte Esperanza	0	230	382	
		Juan José Castelli	0	347	294	
		Nueva Pompeya	0	218	117	
		Puerto Lavalle	0	s/d	143	
	INDEPENDENCIA	Avia Terai	0	246	302	
		Campo Largo	0	221	326	
		Napenay	0	284	258	
	LIB. GRAL. SAN MARTIN	Ciervo Petiso	0	556	325	
		Lib.General San Martín	0	543	457	
		Pampa Almirón	0	380	327	
		Pampa del Indio	0	369	425	
		Pcia. Roca	0	434	317	
	LIBERTAD	Puerto Tirol	0	508	344	
		Tres Isletas	0	319	344	
	MAIPU	Cnel. Du Graty	0	465	528	
	MYR. LUIS FONTANA	Villa Angela	0	473	594	
		NUEVE DE JULIO	Las Breñas	0	274	346
	O'HIGGINS	La Clotilde	0	498	397	
		La Tigra	0	379	327	
	PCIA. DE LA PLAZA.	San Bernardo	0	633	376	
		PRIMERO DE MAYO	Pcia. de la Plaza	0	634	335
		Colonia Benitez	0	568	464	
		Margarita Belén	0	577	531	
		QUITILIPÍ	El Tacuruzal	0	332	344
	SAN FERNANDO	Quitilipi	0	452	303	
		Basail	0	642	392	
	SAN LORENZO	Resistencia	0	544	357	
		Samuhú	0	450	326	
	SARGENTO CABRAL	Villa Berthet	0	504	406	
		Capitán Solari	0	479	495	
Colonia Elisa		0	554	313		
TAPENAGA	Colonia Las Garcitas	0	510	250		
	Colonias Unidas	0	487	369		
	Ahumonia	0	567	349		
VEINTICINCO DE MAYO	Charadai	0	609	397		
	Machagai	0	453	432		
MISIONES	CAPITAL	Posadas	s/d	7	370	

PROVINCIA	DEPARTAMENTO	LOCALIDAD	5/7 al 11/7 mm	Acumulado Año	
				al 12/07/05	al 11/07/06
CORRIENTES	BELLA VISTA	Bella Vista	5	s/d	200,3
	CAPITAL	Corrientes	5	s/d	271,4
	CONCEPCION	Concepción	7	s/d	202
		Tabay	s/d	s/d	15
	CURUZU CUATIA	Curuzú Cuatía	10	s/d	493
	EMPEDRADO	El Sombrero	0	s/d	89
		Empedrado	0	s/d	138
	ESQUINA	Esquina	0	s/d	578,3
	GENERAL ALVEAR	Alvear	2	s/d	228
	GENERAL PAZ	Caa Catí	s/d	s/d	25
		Itá Ibaté	0	s/d	164
	GOYA	Goya	0	s/d	338
	ITUZAINGO	Ituzaingo	0	s/d	304
		San Carlos	0	s/d	88
	LAVALLE	Gob. Martínez	s/d	s/d	20
		Santa Lucía	0	s/d	494
	MBURUCUYA	Mburucuyá	0	s/d	0
	MERCEDES	Felipe Yofré	0	s/d	227
		Mariano Loza	s/d	s/d	150
		Mercedes	0	s/d	327,7
	MONTE CASEROS	Mocoretá	0	s/d	314
		Monte Caseros	49	s/d	501
	PASO DE LOS LIBRES	Paso de los Libres	35	s/d	239,5
	SALADAS	Saladas	0	s/d	90
	SAN COSME	San Cosme	0	s/d	200
	SAN MARTIN	Colonia Carlos Pellegrini	0	s/d	133
		La Cruz	4	s/d	316
	SAN MIGUEL	Loreto	0	s/d	230
	SAN ROQUE	9 de Julio	0	s/d	210
		Chavarría	0	s/d	347
	San Roque	0	s/d	123	
SANTO TOME	Garruchos	0	s/d	394	
	Santo Tomé	0	s/d	613	
SAUCE	Sauce	12	s/d	190	

PROVINCIA	DEPARTAMENTO	LOCALIDAD	5/7 al 11/7 mm	Acumulado Año	
				al 12/07/05	al 11/07/06
TUCUMAN	BURRUYACU	Burruyacú	s/d	212	s/d
		Estación Garmendia	s/d	233	s/d
		Estación Piedrabuena	s/d	331	s/d
		La Cruz	s/d	217	s/d
		La Ramada	s/d	234	s/d
	CHICLIGASTA	Cañete	s/d	262	s/d
		Delfín Gallo	s/d	327	s/d
	CRUZ ALTA	Las Cejas	s/d	236	s/d
		Los Pereyra	s/d	379	s/d
	GRANEROS	Los Ralos	s/d	269	s/d
		Graneros	s/d	231	s/d
	LA COCHA	Taco Ralo	s/d	110	s/d
		La Cocha	s/d	194	s/d
		La Invernada	s/d	182	s/d
	LEALES	Rumi Punco	s/d	149	s/d
Estación Aráoz		s/d	335	s/d	
SALTA	ANTA	J. V. Gonzalez	0	299	668
		Las Lajitas	0	472	727
		Piquete Cabado	0	453	555
		Saravia	0	479	579
		Talavera	0	248	471
	CANDELARIA GENERAL GÜEMES GRAL. J. DE SAN MARTIN	Candelaria	0	250	554
		Güemes	0	295	606
		Embarcación	0	347	981
	METAN	Pocitos	s/d	177	s/d
		Tartagal	0	394	1249
		El Galpón	0	303	701
		Metán	0	248	808
		Orán	0	303	945
	ORAN	Pichanal	0	321	853
		Rosario de la Frontera	0	259	626
	JUJUY	EL CARMEN	Ciudad Perico	0	264
El Carmen			0	262	430
Pampa Blanca			0	213	394
GENERAL BELGRANO LEDESMA		Capital	0	313	516
		Ledesma	s/d	355	s/d
SAN PEDRO SANTA BARBARA		Palpalá	0	317	473
		San Pedro	s/d	348	29
		Santa Bárbara	s/d	342	s/d
CATAMARCA	SANTA ROSA	El Bañado	0	340	478
		Los Altos	0	322	432
		San Pedro	0	278	426

MAPA DE PRECIPITACIONES

SEMANA 05/07/06 al 11/07/06



Fuente: Dirección de Coordinación de Delegaciones